



Ökologischer Waldlehrpfad Düvelshöpen



Dieser Waldlehrpfad der Gemeinde Tostedt veranschaulicht den Besuchern die ökologischen Zusammenhänge im Lebensraum Wald am Beispiel des Düvelshöpens.







Entlang des Rundweges erwarten die Spaziergänger 24 Tafeln, die mit einfachen Erläuterungen zum besseren Verständnis der Tier- und Pflanzenwelt sowie ihrer Beziehungen untereinander beitragen sollen. Außerdem werden die Bedeutung, die Bewirtschaftung und die Standortbedingungen dieses historischen Waldes erläutert.

QR-Codes auf den einzelnen Tafeln führen zur Darstellung des Waldlehrpfades auf der Website des Arbeitskreises Naturschutz in der Samtgemeinde Tostedt e.V. (AKN) sowie weiterführenden Erläuterungen.

Der Waldlehrpfad wurde vom AKN neu gestaltet. Die Finanzierung erfolgte durch die Gemeinde Tostedt, die Betreuung führt der AKN durch.

Tostedt, im April 2021

Zeichenerklärung

-  ① Kleiner Rundweg (ca. 45 – 60 min)
-  ② Großer Rundweg (ca. 60 – 90 min)
-  ③ Abstecher zum Tümpel (Tü – ca. 15 min)
-  Weghinweisschilder
-  Standort, Übersichtstafel, Beginn
-  Parkplatz

Entlang des Waldlehrpfades befinden sich mehrere Ruhebänke.

Im Sinne der Natur: Bleiben Sie bitte auf den Wegen, entnehmen Sie keine Pflanzen und zerstören Sie die Einrichtungen des Waldlehrpfades nicht. – Vielen Dank!

